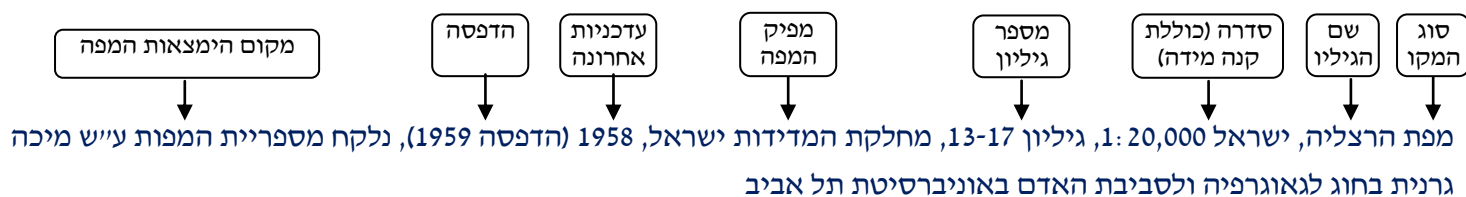


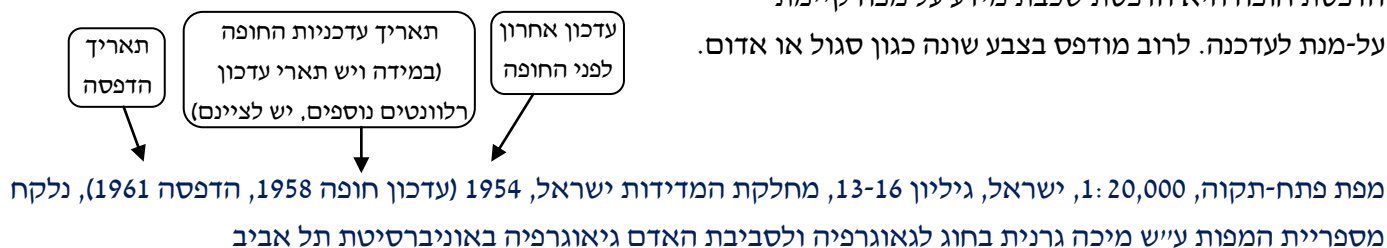
כיצד לרשום סימוכין למפה וצילום אוויר?

סימוכין למפה:



דוגמה עם הדפס חופה (overprint):

הדפסת חופה היא הדפסת שכבת מידע על מפה קיימת על-מנת לעדכנה. לרוב מודפס בצבע שונה כגון סגול או אדום.



* כמו רישום ביבליוגרפי אחר, קיימות דרכים שונות ברמות פירוט שונות לרישום סימוכין.

** בעבודה/פרסום עם מגוון מפות, נהוג לכתוב ברשימת המקורות בסוף העבודה קיצור לארכיונים ולספריות השונות של המקורות ההיסטוריים. כך בגוף העבודה די לכתוב את הקיצור במקום השם הארוך. לדוגמה את"א ישמש כקיצור לאוניברסיטת תל אביב. כך נכתוב בביבליוגרפיה:

את"א = ספריית המפות ע"ש מיכה גרנית בחוג לגאוגרפיה ולסביבת האדם באוניברסיטת תל אביב
בגוף העבודה נכתוב:

מפת הרצליה, ישראל 1:20,000, גיליון 13-17, מחלקת המדידות ישראל, 1958 (הדפסה 1959), את"א

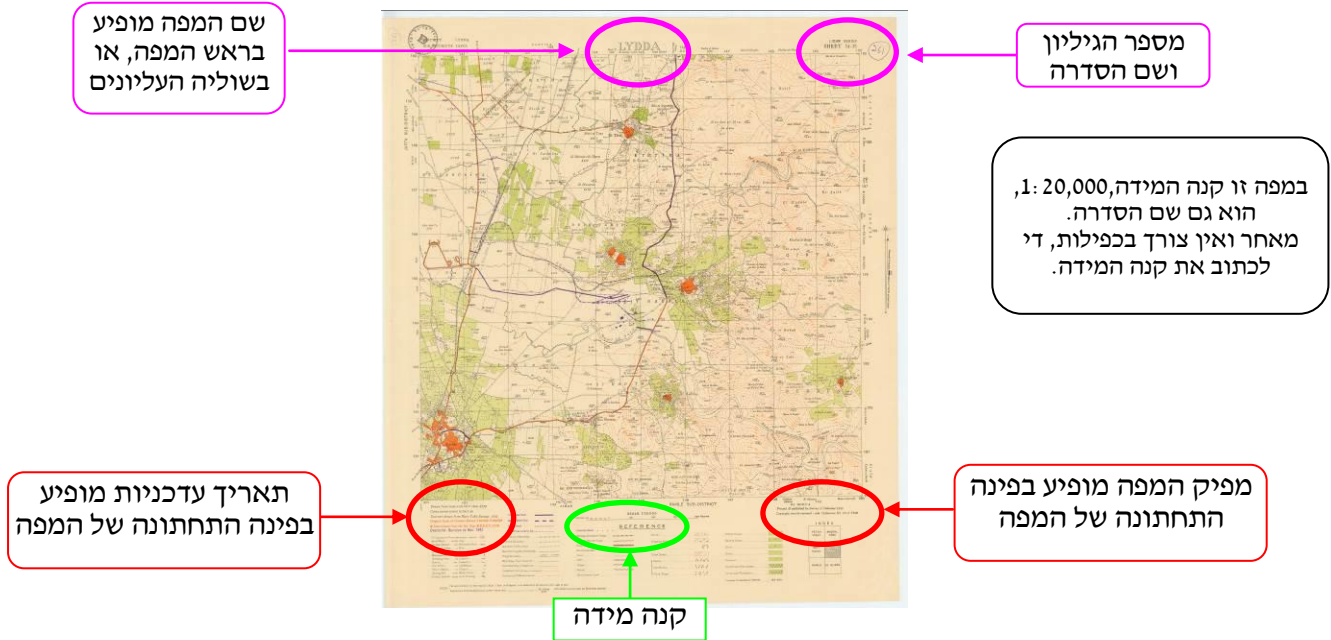


היכן למצוא את הפרטים הביבליוגרפיים במפות השונות?

שימו לב! מיקום הפרטים הביבליוגרפיים ופירוטם עשויים להשתנות ממפה למפה.

דוגמה 1

Map of Lidda, 1:20,000, Sheet 14-15, Survey of Palestine, 1931 (Overprint 1942), taken from the Micha Granit Maps Library at the Department of Geography, Tel Aviv University

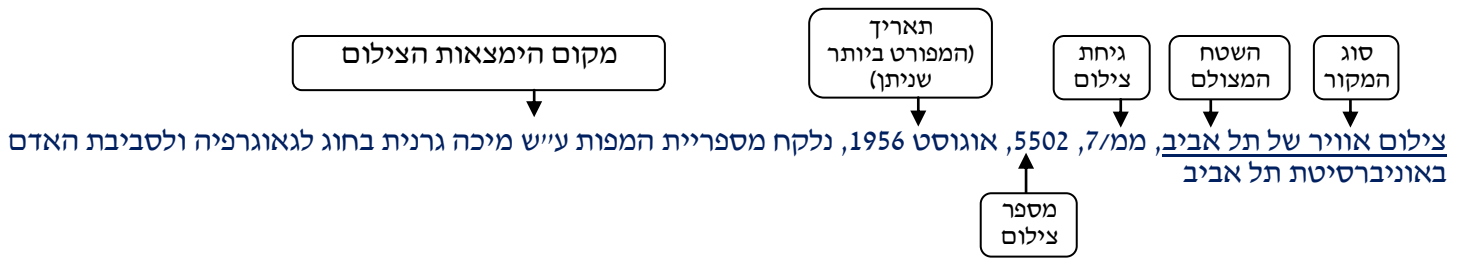


דוגמה 2

Map of Jaffa, 1:10,000, Survey of Palestine, 1944, taken from the Micha Granit Maps Library at the Department of Geography, Tel Aviv University



סימוכין לצילום אוויר



היכן למצוא את הפרטים הביבליוגרפיים בצילומים השונים?

- מספר צילום
גיחת צילום
תאריך

צילום משנות השישים



תל אביב, מ/מ/110, 8418, 18.6.1966

צילום משנות החמישים



תל אביב, מ/מ/6, 5292, יולי 1956

צילום משנות הארבעים



תל אביב, PS/3, 5071, 11.12.1944

